

# Población económicamente activa de la comuna de Los Andes<sup>1</sup>

MONICA GANGAS G., ANA MARIA ERRAZURIZ K.

Instituto de Geografía P.U.C.

## RESUMEN

*El interés de este trabajo es presentar las características de la población económicamente activa de la comuna de Los Andes, por ser ella un área fronteriza de gran tráfico internacional cercana a la capital y por presentar una alta concentración de población en un solo centro urbano. El tema es analizado a nivel urbano y rural por sexo, considerando la tasa de participación, la distribución por ramas, la desocupación y las categorías de ocupación.*

## ABSTRACT

*The interest of this work is to introduce the characteristics of the economic population of the municipality of Los Andes. This is a border area of great international communication, is placed near the capital and presents a high population concentration in an only urban center. The topic is analyzed as rural and urban level by sex, considering the participation rate, the distribution by branch, the unemployment and the occupation groups.*

## INTRODUCCION

La comuna de Los Andes, situada al sureste de la V Región, ocupa una superficie de 1.248 km<sup>2</sup> y posee un territorio predominantemente montañoso, que se desarrolla en torno a un eje determinado por el río Aconcagua y algunos de sus afluentes; su superficie regada es reducida. Además, como se trata de una comuna fronteriza, se ve afectada por el tránsito internacional terrestre que se efectúa entre Chile y Argentina. Estas características hacen que la distribución de la población adquiera una forma particular, en la que se destaca la fuerte concentración de sus habitantes en la ciudad de Los Andes y una minoría dispersa en el resto de su territorio (Figura 1).

Las circunstancias anteriormente descritas influyen significativamente en la composición de la población económicamente activa, puesto que, mayoritariamente, esta población desarrolla actividades urbanas, acentuadas por el hecho de ser ésta una ciudad con características de puerto terrestre.

Esta comuna, de acuerdo al censo de 1992, tiene un total de 49.747 habitantes, de los cuales 46.346 son urbanos y 3.401 rurales. La población económicamente activa alcanza a 17.556 personas; de este total, 12.649 son hombres y 4.907 mujeres. El interés de este trabajo es presentar las características de la población activa, la que ha sido considerada como uno de los indicadores

que contribuyen a alcanzar el objetivo central del proyecto FONDECYT que se orienta hacia el medio ambiente y calidad de vida de la comuna de Los Andes.

En el desarrollo del tema se utilizan las siguientes variables: población económicamente activa urbana-rural según sexo; ocupada y desocupada por rama de actividad y por grupo de ocupación.

## Características de la población Económicamente Activa

a) Población económicamente activa urbana-rural según sexo.

La tasa de participación definida como el cociente entre la población económicamente activa y la población de 15 años y más, por cien, es de 49,7% para el total de la comuna. De este porcentaje, 45,6% son activos urbanos y sólo el 4,1% son rurales.

La tasa de participación urbana por sexo es de 72,1% para los hombres y de 27,6% para las mujeres. Esta tasa entre la población rural es de 82,9% para los hombres y de 20,1% para las mujeres.

Considerando ahora al total de población activa como 100%, se tiene que hay un fuerte predominio de los activos urbanos hombres, los cuales representan más de la mitad de elJa, en tanto resalta por su bajo porcentaje la población activa rural femenina, como se muestra en las siguientes cifras.

<sup>1</sup> Este artículo deriva del proyecto FONDECYT N° 1940701 "Percepción del medio y calidad de vida de la población en la comuna de Los Andes. Bases para un planteamiento de alternativas de desarrollo".

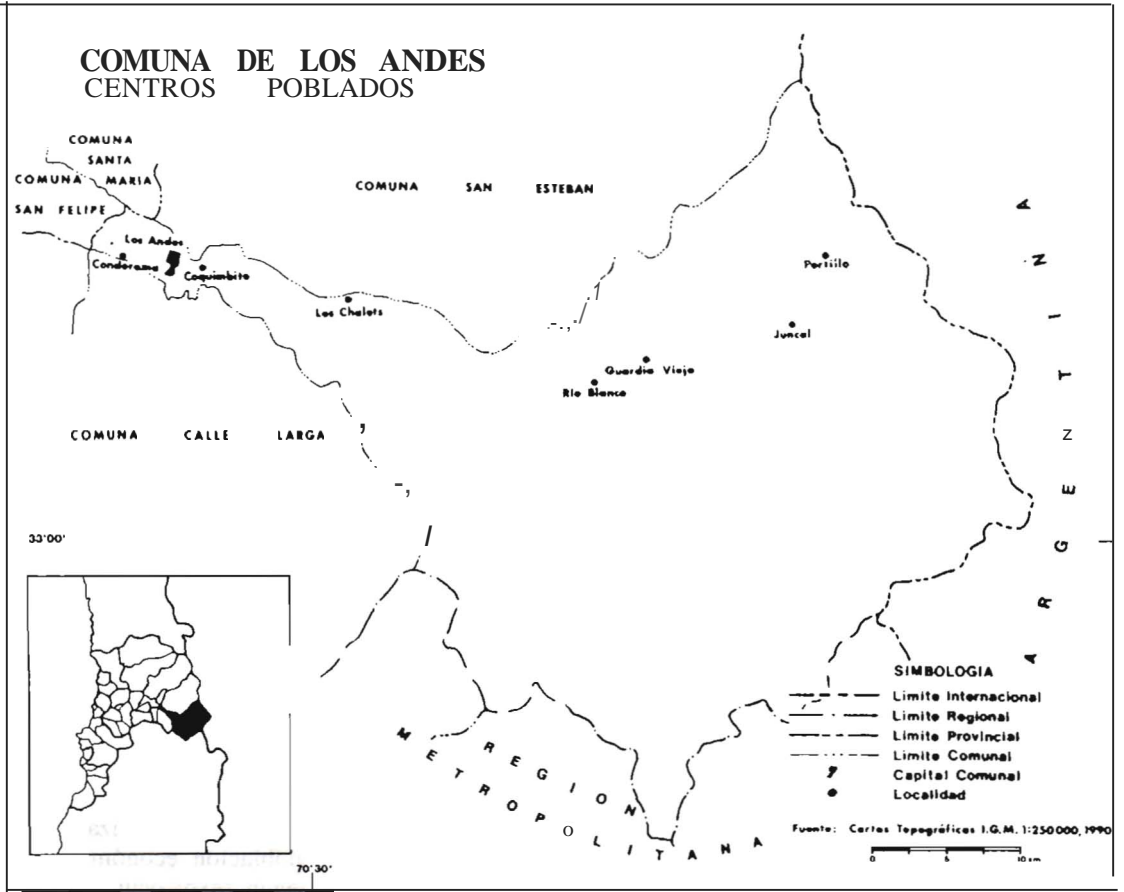


Figura 1

	urbano %	rural %
Hombres activos	65,03	7,02
Mujeres activas	26,85	1,11

Respecto al grupo de edad predominante dentro de la población económicamente activa, se observa que en el área urbana y rural, tanto entre los hombres como en las mujeres, el mayor porcentaje se encuentra en el rango de edad entre 25 y 34 años.

b) Población económicamente activa por rama de actividad.

El Instituto Nacional de Estadísticas definió para el censo de 1992, 17 ramas de actividad económica más un grupo de ignorados. De acuerdo al análisis de la población activa total según rama de la comuna en estudio, los porcentajes que superan el 5%, en orden decreciente, corresponden a las ramas de comercio (17,3%), industria (11,1%), explotación de minas y canteras (10,1%), construcción (9,2%), transporte (9,2%),

agricultura (8,6%), administración pública (7,1 %) Yenseñanza (5,6%).

Estas cifras muestran que en la comuna predominan ocho ramas de actividad, las cuales concentran el 78,2% de la población activa y que, casi la mitad de ella, se ubica en aquellas ramas que caracterizan a un centro urbano; sin embargo, es necesario resaltar que dentro de las ocho principales ramas, la actividad minera ocupa el tercer lugar en orden de importancia y que la agricultura pasa a un quinto lugar en este mismo orden (Figura 2).

En relación al sexo de las personas económicamente activas de las ramas antes analizadas, es posible destacar que sólo en la rama de enseñanza existe un predominio del sexo femenino. En otras ramas, como la agricultura, minería, industria, construcción y transporte, el predominio masculino es importante; es así como la relación hombre! mujer es de 4 a 1, e incluso en la minería esta relación es de 35 a 1.

e) Población económicamente activa ocupada y desocupada.

COMUNA DE LOS ANDES  
Población ocupada por Rama de Actividad Económica'

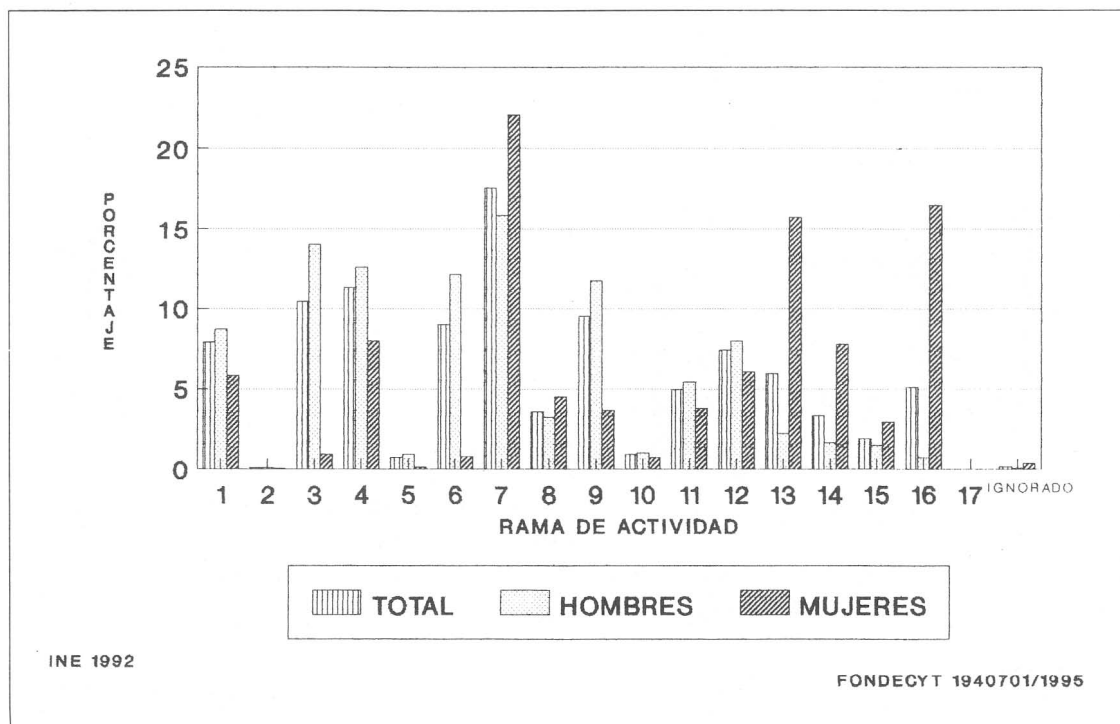


Figura 2

, Clasificación de las actividades económicas de la población según INE:

Código	Rama
1.	Agricultura, ganadería, caza y silvicultura
2.	Pesca
3.	Explotación de minas y canteras
4.	Industrias manufactureras
5.	Suministro de electricidad, gas y agua
6.	Construcción
7.	Comercio al mayor y al por menor; reparación de vehículos automotores, motores, motocicletas, efectos personales y enseres domésticos
8.	Hoteles y restaurantes
9.	Transporte, almacenamiento y comunicaciones
10.	Intermediación financiera
11.	Actividades inmobiliarias, empresariales y de alquiler
12.	Administración pública y defensa, planes de seguridad social de afiliación obligatoria
13.	Enseñanza
14.	Actividades de servicios sociales y de salud
15.	Otras actividades comunitarias, sociales y personales de tipo servicio
16.	Hogares privados con servicio doméstico
17.	Organizaciones y órganos extraterritoriales

Dentro del total de población activa, el grupo de ocupados alcanza a 16,160 personas, las que representan el 92% del total y los desocupados son 1.396 (8%), de los cuales 302 buscan trabajo por primera vez.

Del grupo de hombres activos, un 7,6% se encuentra desocupado, en tanto en el grupo de mujeres activas la desocupación es más alta, con un 8,7%.

Las ramas que muestran la mayor desocupación en relación al total de desocupados y ordenadas de mayor a menor, son las siguientes: agricultura, comercio, construcción, industria, minería y transporte.

Aquellas ramas en donde se desempeña el mayor número de población activa y que le otorgan el carácter propio a la comuna, acumulan un 64% del total de los desocupados; sin embargo, cabe

LOS ANDES  
Población activa desocupada por Rama de Actividad

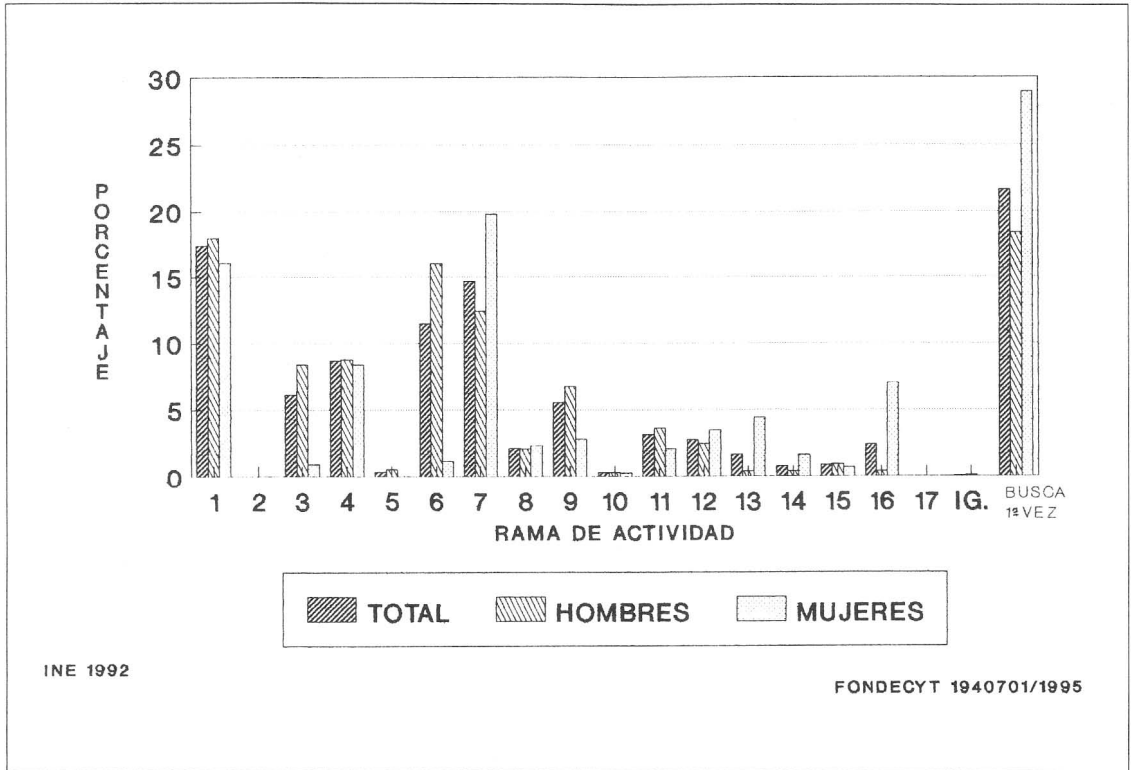


Figura 3

LOS ANDES  
Población activa categoría ocupacional

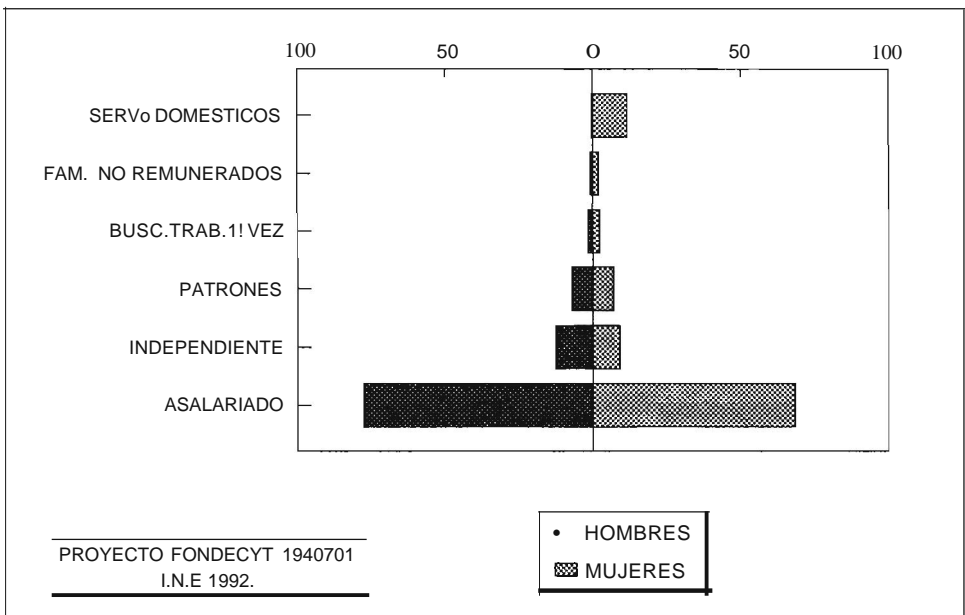


Figura 4

destacar que las ramas de administración pública y enseñanza presentan bajos niveles de desocupación (Figura 3).

Al relacionar estas cifras con la situación de desocupados a nivel regional, se observa una disparidad porcentual entre la desocupación comunal y regional, especialmente en las que corresponden al sector primario, como se puede apreciar en el siguiente listado:

Desocupados por rama (en %)

Rama	Región	Comuna
Agricultura	10,2	17,4
Minería	1,8	6,1
Industria	11,4	8,7
Construcción	13,4	11,4
Comercio	13,4	14,7
Transporte	6,7	5,5

#### d) Categoría de ocupación

Las categorías de ocupación se refieren a las relaciones entre una persona económicamente activa y su empleo, indicando si es patrón o empleador, trabajador por cuenta propia, para servicio doméstico, asalariado o bien trabajador familiar no remunerado.

De estas categorías, predominan los trabajadores asalariados, que entre los hombres alcanzan a 78,5% y entre las mujeres a 68,9%; le siguen los trabajadores por cuenta propia con 12,9% los hombres y 8,9% las mujeres; los patrones o empleadores oscilan alrededor de un 7% en ambos sexos. En el servicio doméstico destaca el alto porcentaje de mujeres, en tanto los hombres en esta categoría no llegan a 0,5%; igualmente es poco significativa la categoría de familiares no remunerados (Figura 4).

## CONCLUSIONES

Del análisis de la población económicamente activa de la comuna de Los Andes se puede concluir:

- El grupo de población económicamente activa representa casi la mitad de la población de 15 años y más. La tasa de participación muestra el peso que tiene el sexo masculino dentro de la población activa, siendo esta característica más acentuada en el área rural que en la urbana.
- Respecto a las ramas de actividad económica la población activa se concentra en ocho ramas, y entre éstas, seis corresponden a actividades secundarias y terciarias, propias de un centro urbano. Como ciudad fronteriza y ciudad-puerto terrestre del tráfico internacional, el comercio ocupa un lugar destacado entre las ramas de actividad económica.
- En relación a la desocupación se puede concluir que ésta es más acentuada entre las mujeres que entre los hombres; y que más de un 60% de los desocupados corresponden a las ramas de agricultura, comercio, construcción, industria, minería y transporte. Por último, el patrón de distribución de la desocupación comunal es diferente al regional.
- La estructura ocupacional referente a las categorías muestra una pirámide normal, pero resalta que a nivel de sexo, el mayor porcentaje de asalariados corresponde a los hombres, en tanto que en la categoría de los empleadores o patrones ambos sexos presentan valores semejantes.

## BIBLIOGRAFIA

- INSTITUTO NACIONAL DE ESTADÍSTICAS: Resultados Generales. Censo de Población y Vivienda. 1992.  
 INSTITUTO NACIONAL DE ESTADÍSTICAS: Información estadística SIDCEN de la comuna de Los Andes, 1992.